

Luca Visentini è il più radicale e coerente compilatore di guide degli ultimi vent'anni. Radicale perché sceglie un gruppo montuoso (generalmente di area dolomitica) e lo scandaglia come il fondo del mare, lo radiografa come un corpo umano, lo corteggia come una bella donna, lo as-

simila e lo descrive senza alcuna concessione al bel gesto o alla moda. Coerente perché da trent'anni, appunto, applica lo stesso metodo, percorrendo con certissima pazienza tutte le vie normali di tutte le montagne del gruppo, anche le guglie più nascoste, e ne ricava un raffinato

"catalogo" d'autore dove ogni escursione è filtrata dalla sua sensibilità, rimanendo tuttavia una rigorosa successione di dislivelli e punti cardinali. Visentini non si è mai piegato alla logica molto attuale e un po' perversa degli "itinerari scelti", e ha pagato questo rigore sulla propria pelle.

**Luca Visentini e Mario Crespan**  
**GRUPPO DELLA CIVETTA**

*Vie normali di salita alle cime, 2000*

**da 36,00 € a 18,00 €**



ISBN-10: 88-88099-00-X,  
ISBN-13: 978-88-88099-00-2  
Formato cm 18,5 x 25, Pagine 424, 150 foto a colori  
89 disegni,  
3 cartine topografiche € 36,00



Il "Gruppo della Civetta", gli è costata tre anni di lavoro, "il tempo di una guerra mondiale, il tempo per circa cento quote con un proprio rilievo nella pace dell'alpe". Lo ha accompagnato Mario Crespan, nell'impaginazione e nei disegni che ridanno forma a uno dei massicci più affascinanti e complessi delle Dolomiti.

*Enrico Camanni (L'Alpe)*

**Gianpaolo Sani e Franco Bristol**  
**SCHIARA-TÀMER-SPIZ DI MEZZODÌ - TALVÉNA-SAN SEBASTIANO-PRAMPÈR**

*Escursionismo e vie normali di salita alle cime, 2004*

**da 36,00 € a 18,00 €**



ISBN-10: 88-88099-01-8, ISBN-13: 978-88-88099-01-9  
Formato cm 18,5 x 25,  
Pagine 456,  
106 foto a colori  
55 foto in bianco e nero,  
5 cartine topografiche



Franco e Gianpaolo hanno lasciato da parte il facile obiettivo di fornire la minuziosa didattica descrizione di percorsi e ascensioni scelti. Si sono dedicati al compito, ambizioso e serio, di dare un quadro completo dell'ambiente montano.

Hanno personalmente e sistematicamente percorso i sentieri di collegamento, di traversata e di ascensione a tutte le vette significative, traendone relazioni che hanno il pregio dell'univocità di interpretazione e giudizio, tanto preziosa per la sicurezza dell'utilizzatore. Ma non si sono limitati, in molti casi, alle sole vie normali, talvolta lasciandosi attrarre da itinerari che proprio "comuni" non sono, anzi sono davvero straordinari, affascinati dal richiamo ambientale e poetico dei versanti più nascosti e selvaggi dei nostri magnifici monti.

*Pietro Somnavilla*

**Luca Visentini**  
**PALE DI SAN MARTINO**

*Escursionismo e vie normali di salita alle cime, 2007*

**da 39,00 € a 20,00 €**



ISBN 978-88-88099-03-3,  
Formato cm 18,5 x 25,  
Pagine 456  
130 foto a colori, 130 foto in bianco e nero  
10 cartine topografiche,  
10 disegni panoramici



Dalla parte delle montagne. Che, pure franando, durano più delle mode. Che ci ospitano ogni anno od ogni cento anni. E che vicine, lontane o scomodissime, sono tutte diversamente belle...

Dalla parte degli uomini che risalgono le montagne. Con il pensiero. Con lo sguardo. Con cinque ore magari di approccio, per un tiro e mezzo di corda semplicemente, su quella meraviglia che è ad esempio il Campanile della Besäusega...

**Ettore De Biasio**  
**PALE DI SAN LUCANO**

*Storia alpinistica e vie di salita alle cime - Seconda edizione aggiornata 2011*

**da 39,00 € a 20,00 €**



ISBN: 978-88-88099-07,  
Formato cm 18,5 x 25,  
Pagine 464 - 131 foto a colori e 3 in bianco e nero a pagina intera o doppia  
63 foto in bianco e nero con i tracciati delle vie  
96 tavole con gli schizzi tiro per tiro delle vie  
4 cartine topografiche



Da sempre "qualcosa disturba la soddisfazione per le successive edizioni di un libro di montagna". Il timore del Mass che la maggior frequentazione di questi monti dovuta alla pubblicazione di una guida comportasse qualche pedaggio non era infondato e sono stati proprio alcuni arrampicatori che più hanno deluso, non i peones, lasciando alla base del diedro più celebrato un accumulo di tanti recipienti, incapaci di riportarsi a valle una volta svuotati, mentre alpinisti di buona volontà provvedono periodicamente a saldare il conto. Può andare anche peggio dove si decida di valorizzare i percorsi con impiego sempre più massiccio di vernici, rifiuto indelebile per molte stagioni future. Si arriverà anche a rilasciare un permesso d' idoneità per poter uscire dai sentieri senza accompagnamento? Per ora queste montagne sono rimaste le stesse e noi non ci siamo più tutti.

**Andrea Gabrieli**  
**GRUPPO DEL CATINACCIO**

*Escursionismo e vie normali di salita alle cime, 2010*

**da 36,00 € a 18,00 €**



ISBN 978-88-88099-08-8  
Formato cm 18,5 x 25, Pagine 452  
120 foto a colori,  
120 foto in bianco e nero,  
7 cartine topografiche



Re Laurino, dunque, attraversa tuttora indisturbato il Larsec. Ripara sulle Coronelle e sui Mugoni. Si affaccia quand'è sera a Vael, una volta affrancatasi pure la Roda, con il tramonto. Se la ride, al solito, dalle torri settentrionali del Vaiiolet. Risale all'Antermoia e ai Molignon, sì, magari per la Fantastica Fessura. Ha la propria corte storica sul Principe. Scavalca la Grande e la Piccola Valbona, nella migliore tradizione delle scorribande. Sopra, sotto, addentro, spazia nuovamente lungo lo Sciliar

## INOLTRE I SEGUENTI LIBRI DI NARRATIVA:

**Mario Crespan**

**RITORNI A VALLE, 2011**


ISBN 978-88-88099-06-4, Formato cm 13 x 21,

Pagine 408

61 illustrazioni

**14,00 €**

**IN PROMOZIONE A 7,00 €**



**Andrea Gobetti**

**L'UOMO CHE SCALA, 2008**


ISBN 978-88-88099-05-7, Formato cm 13 x 21,

Pagine 176

30 disegni di Paolo Cossi

**12,00 €**

**IN PROMOZIONE A 6,00 €**



**Flavio Bavero**


**LA VALLE DEL RITORNO, 2007**

ISBN 978-88-88099-04-0, Formato cm 13 x 21,

Pagine 200

**12,00 €**

**IN PROMOZIONE A 6,00 €**



## SONO IN PROMOZIONE ANCHE I LIBRI DI MAURIZIO SARTORETTO


**FRAMMENTI D'INFINITO**

(SUGGERZIONI DEI MOLTI PALLIDI)



**LA LUCE E L'INCANTO**

(LE PREALPI DALL'ASTICO AL PIAVE)



**L'ACQUA E LA PIETRA**

(SPLENDORI DELLA RIVIERA DEL BRENTA)



**DA 39,00 € A 20,00 €**

PER OGNI COPPIA  
DI LIBRI ORDINATI  
IN **OMAGGIO**  
UN VOLUME SULLA

# MAREMMA

(RICCO DI DISEGNI IN ACQUERELLO  
DI PREGIEVOLE FATTURA)

PER EVENTUALI ORDINI  
RIVOLGERSI A LIBRERIA RIVIERA  
alla seguente mail

**libreriariviera@virgilio.it**

Oppure a Ugo Scortegagna

**ugoscorte@yahoo.it**

**PROMOZIONE VALIDA FINO AL  
30 NOVEMBRE 2013**

# OFFERTISSIMA



## I LIBRI DI LUCA VISENTINI

### EDITORE

in promozione con il

# 50%

di Sconto sul prezzo di copertina

## COPIE LIMITATE



Cofanetto completo  
80,00 €